



ประกาศองค์การบริหารส่วนตำบลทัพเสด็จ
เรื่อง ประกาศผู้ชนะการเสนอราคา จ้างเหมาโครงการปรับปรุงซ่อมแซมถนนลำเลียงการเกษตร หมู่ที่ ๑๑ บ้าน
คลองน้ำใส โดยวิธีเฉพาะเจาะจง

ตามที่ องค์การบริหารส่วนตำบลทัพเสด็จ ได้มีโครงการ จ้างเหมาโครงการปรับปรุงซ่อมแซมถนนลำเลียง
การเกษตร หมู่ที่ ๑๑ บ้านคลองน้ำใส โดยวิธีเฉพาะเจาะจง นั้น

จ้างเหมาโครงการปรับปรุงซ่อมแซมถนนลำเลียงการเกษตร หมู่ที่ ๑๑ บ้านคลองน้ำใส จำนวน ๑ งาน
ผู้ได้รับการคัดเลือก ได้แก่ หจก. ป. พิชนก (ขายส่ง,ขายปลีก,ให้บริการ,ผู้ผลิต) โดยเสนอราคา เป็นเงิน
ทั้งสิ้น ๔๙๐,๐๐๐.๐๐ บาท (สี่แสนเก้าหมื่นบาทถ้วน) รวมภาษีมูลค่าเพิ่มและภาษีอื่น ค่าขนส่ง ค่าจดทะเบียน และ
ค่าใช้จ่ายอื่นๆ ทั้งปวง

ประกาศ ณ วันที่ ๒๓ กันยายน พ.ศ. ๒๕๖๔

(นายนที ทवलประไพ)

นายกองค์การบริหารส่วนตำบลทัพเสด็จ

ตารางแสดงวงเงินงบประมาณที่ได้รับจัดสรรและราคากลางในการจ้างงาน

๑. ชื่อโครงการ จ้างเหมาโครงการปรับปรุงและซ่อมแซมถนนลำเลียงการเกษตร หมู่ที่ ๑๑ บ้านคลองน้ำใส

หน่วยงานเจ้าของโครงการ องค์การบริหารส่วนตำบลทัพเสด็จ อำเภอดาพระยา จังหวัดสระแก้ว.....

๒. วงเงินงบประมาณที่ได้รับจัดสรร : ๔๙๐,๐๐๐.๐๐ บาท (สี่แสนเก้าหมื่นบาทถ้วน)

๓. ลักษณะงานโดยสังเขป

-จ้างเหมาโครงการปรับปรุงและซ่อมแซมถนนลำเลียงการเกษตร หมู่ที่ ๑๑ บ้านคลองน้ำใส ตำบลทัพเสด็จ อำเภอดาพระยา จังหวัดสระแก้ว

๔. วันที่กำหนดราคากลาง (ราคาอ้างอิง) ๒๒ กันยายน พ.ศ. ๒๕๖๔

๕. บัญชีประมาณราคากลาง

๕.๑ แบบสรุปราคากลาง งานก่อสร้างทาง

๖. รายชื่อเจ้าหน้าที่ผู้กำหนดราคากลาง (ราคาอ้างอิง)

๖.๑ นางฉัตรยาณี ภูหมื่นไวย	ประธานกรรมการ
๖.๒ นางสาวเรืองอุไร ยวงอุ	กรรมการ
๖.๓ นางสุมาลี แก้วเตชะ	กรรมการ

แบบกำหนดราคากลางงานก่อสร้างทาง

ชื่อโครงการ โครงการปรับปรุงซ่อมแซมถนนลำเลียงการเกษตร หมู่ที่ 11 บ้านคลองน้ำใส ตำบลทัพเสด็จ อำเภอตาพระยา จังหวัดสระแก้ว

สถานที่ก่อสร้าง หมู่ที่ 11 บ้านคลองน้ำใส ตำบลทัพเสด็จ อำเภอตาพระยา จังหวัดสระแก้ว

รายละเอียดโครงการ จุดที่ 1 ซ่อมแซมถนนดินชำรุดเสียหาย กว้าง 5.00 ม. ยาว 1,200 ม. ลึกเฉลี่ย 0.20 ม. หรือปริมาณดินถมซ่อมแซมไม่น้อยกว่า 1,560 ลบ.ม.
จุดที่ 2 ซ่อมแซมถนนดินชำรุดเสียหาย กว้าง 5.00 ม. ยาว 1,000 ม. ลึกเฉลี่ย 0.20 ม. หรือปริมาณดินถมซ่อมแซมไม่น้อยกว่า 1,300 ลบ.ม.
จุดที่ 3 ซ่อมแซมถนนดินชำรุดเสียหาย กว้าง 5.00 ม. ยาว 1,000 ม. ลึกเฉลี่ย 0.20 ม. หรือปริมาณดินถมซ่อมแซมไม่น้อยกว่า 1,300 ลบ.ม.

หน่วยงานเจ้าของโครงการ องค์การบริหารส่วนตำบลทัพเสด็จ

แบบเลขที่ -

กำหนดราคากลางโดย นางฉัตรยาณี ภูหมื่นไวย ผู้อำนวยการกองช่าง เมื่อวันที่

ลำดับ	รายการ	หน่วย	จำนวน	ราคาต่อหน่วย	ราคาทุน	FN	ราคาต่อหน่วย X FN	ราคากลาง
1	งานดิน							
1.1	งานถมป่าและขุดตอ (ขนาดเบา)	ตร.ม.	15,800.00	1.73	27,334.00	1.3607	2.35	37,193.37
1.2	งานถมดินบดอัดทั่วไป 30% ปรับเกลี่ยเรียบ	ลบ.ม.	4,160.00	80.00	332,800.00	1.3607	108.86	452,840.96
1.3	งานถมดิน	ลบ.ม.						
2	เชื่อมแซมผิวทางลูกรัง							
2.1	งานดินลูกรังบดอัดถนน	ลบ.ม.						
3	งานท่อกลมคอนกรีตเสริมเหล็ก							
3.1	ขนาด Ø 0.30 ม. ชั้น 3	ม.						
3.2	ขนาด Ø 0.40 ม. ชั้น 3	ม.						
3.3	ขนาด Ø 0.60 ม. ชั้น 3 จุดที่ 2	ม.						
3.4	ขนาด Ø 0.60 ม. ชั้น 3 จุดที่ 5	ม.						
4	งานกำแพงปากท่อคอนกรีตเสริมเหล็ก							
4.1	สำหรับท่อกลม คสล. ขนาด Ø 0.60 ม. 1 แถว	แห่ง						
4.2	สำหรับท่อกลม คสล. ขนาด Ø 0.60 ม. 2 แถว	แห่ง						
4.3	สำหรับท่อกลม คสล. ขนาด Ø 0.60 ม. 3 แถว	แห่ง						
5	งาน R.C. BOX CULVERTS (ท่อลอดเหลี่ยมสำเร็จรูป)							
5.1	ท่อลอดเหลี่ยมสำเร็จรูป 2- 2.10x2.10	ท่อน						
5.2	R.C BOX CULVERTS SIDE DRAINS (กำแพงปากท่อ)	แห่ง						
5.3	งานหินใหญ่	ลบ.ม.						
					360,134.00		รวมค่าก่อสร้าง	490,034.33

① ผลรวมค่างานต้นทุนงานก่อสร้างทาง

② ค่า Factor F งานก่อสร้างทาง

รวมเป็นเงินทั้งสิ้น

รวมเป็นเงินค่าก่อสร้างทั้งสิ้น เพียง

360,134.00
1.3607
490,034.33
490,000.00

บาท

ผู้ประสานการ..... (90) ประธานกรรมการกำหนดราคากลาง

(นางฉัตรนิยาณี ภู่มั่นไวย)

ผู้อำนวยการกองช่าง

(ลงชื่อ) วิจิตร วัฒนวิทย์ กรรมการ

(นางสุมาลี แก้วตะขะ)

ครูผู้ดูแลเด็ก

(ลงชื่อ) กรรมการ

(นางสาวเรืองอุไร ยวงอุ)

เจ้าพนักงานการเงินและบัญชี

ประชุม

สภา



โครงการปรับปรุงซ่อมแซมถนนลำเลียงการเกษตร หมู่ที่ 11 ตำบลลองน้ำใส

- จุดที่ 1 ซ่อมแซมถนนดินชำรุดเสียหาย กว้าง 5.00 ม. ยาว 1,200 ม. ลิกเฉลี่ย 0.20 ม. หรือปริมาณดินถมซ่อมแซมไม่น้อยกว่า 1,560 ลบ.ม.
- จุดที่ 2 ซ่อมแซมถนนดินชำรุดเสียหาย กว้าง 5.00 ม. ยาว 1,000 ม. ลิกเฉลี่ย 0.20 ม. หรือปริมาณดินถมซ่อมแซมไม่น้อยกว่า 1,300 ลบ.ม.
- จุดที่ 3 ซ่อมแซมถนนดินชำรุดเสียหาย กว้าง 5.00 ม. ยาว 1,000 ม. ลิกเฉลี่ย 0.20 ม. หรือปริมาณดินถมซ่อมแซมไม่น้อยกว่า 1,300 ลบ.ม.

ตำบลลองน้ำใส ตำบลกัทฬเสด็จ อำเภอตาพระยา จังหวัดสระแก้ว



โครงการ

ปรับปรุงซ่อมแซมถนนด้านใต้แยกทางหลวง
หมู่ที่ 11 บ้านคลองน้ำใส
ต.ห้วยเสด็จ อ.ตาพระยา จ.สระแก้ว

สำรวจ

(นางจัตติยานี ภูหมั่นไผ่)
ผู้อำนวยการกองช่าง

ออกแบบ/เขียนแบบ

(นางจัตติยานี ภูหมั่นไผ่)
ผู้อำนวยการกองช่าง

ตรวจแบบ

(นางจัตติยานี ภูหมั่นไผ่)
ผู้อำนวยการกองช่าง

เห็นชอบ

(นางสาธิตาพร จิตสูงเนิน)
รองเลขาธิการบริหารส่วนภูมิภาคที่เสด็จ

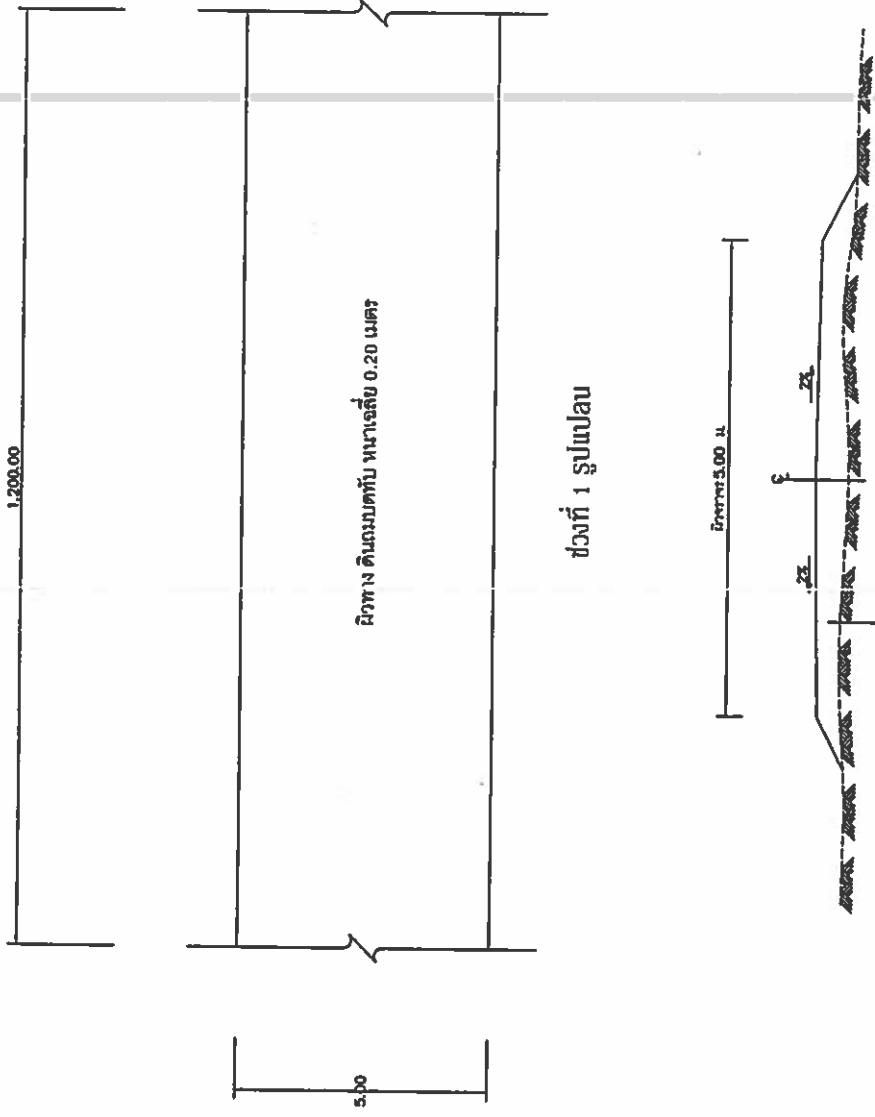
อนุมัติ

(นางเขที หวลประไพ)
นายกองค์การบริหารส่วนตำบลห้วยเสด็จ

แบบแสดง

แผ่นที่

A-02



จุดที่ 1 ซ่อมแซมถนนดินชำรุดเสียหาย กว้าง 5.00 ม. ยาว 1,200 ม. ลึกเฉลี่ย 0.20 ม. หรือปริมาณดินถมซ่อมแซมไม่น้อยกว่า 1,560 ลบ.ม.



โครงการ

ปรับปรุงช่องแอมบนถนนลำเลียงการเกษตร หมู่ที่ 11 บ้านคลองน้ำใส ต.ทับเตี๋ย อ.ตาพระยา จ.สระแก้ว

สำรวจ

[Signature]

(นางฉัตรียาณี กุห์มีนไวย)
ผู้อำนวยการกองช่าง

ออกแบบ/เขียนแบบ

[Signature]

(นางฉัตรียาณี กุห์มีนไวย)
ผู้อำนวยการกองช่าง

ตรวจแบบ

[Signature]

(นางฉัตรียาณี กุห์มีนไวย)
ผู้อำนวยการกองช่าง

เห็นชอบ

[Signature]

(นางสาธิตาพร จิตรสุรินทร์)
รองปลัดองค์การบริหารส่วนตำบลทับเตี๋ย

อนุมัติ

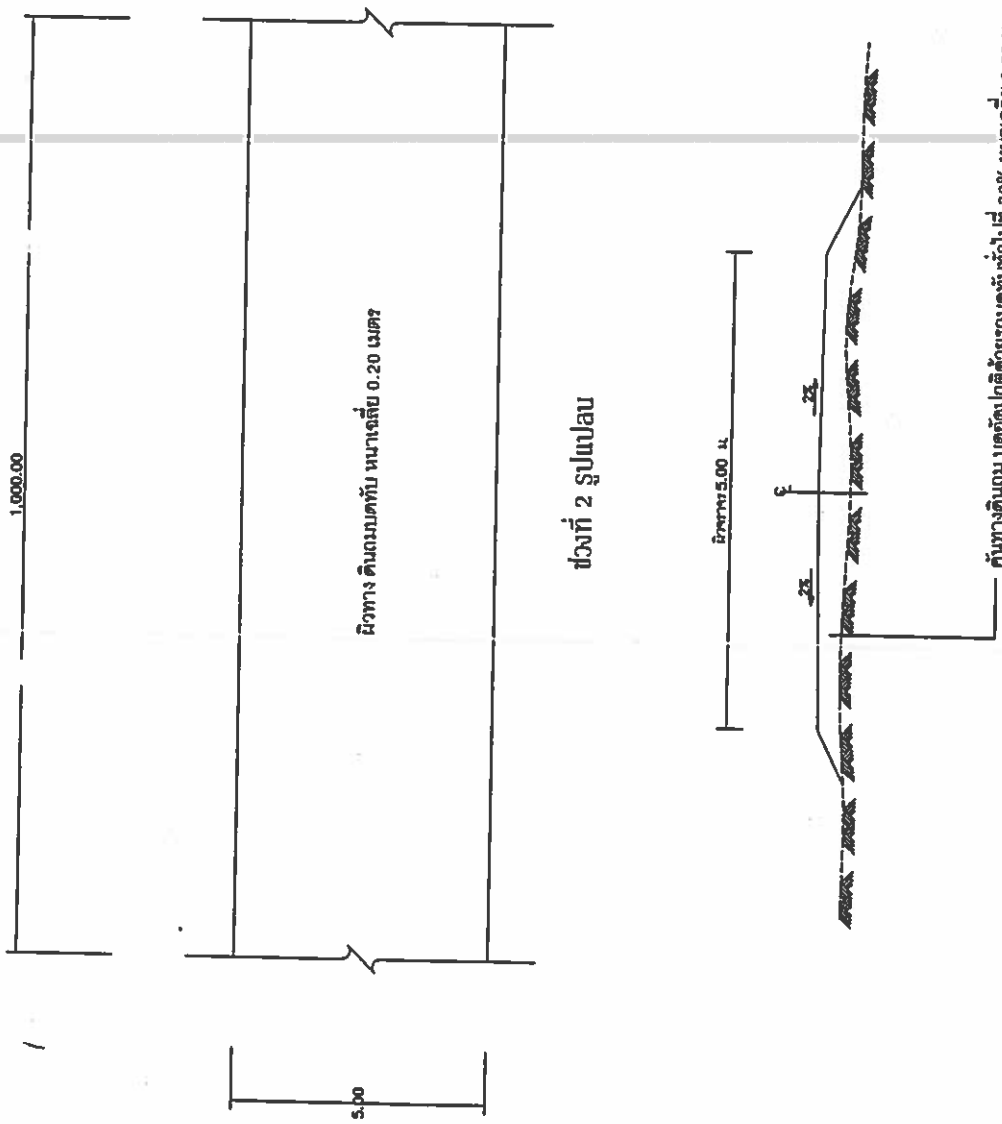
[Signature]

(นายเที ทาลประไพ)
นายกองค์การบริหารส่วนตำบลทับเตี๋ย


แบบแสดง

แผ่นที่

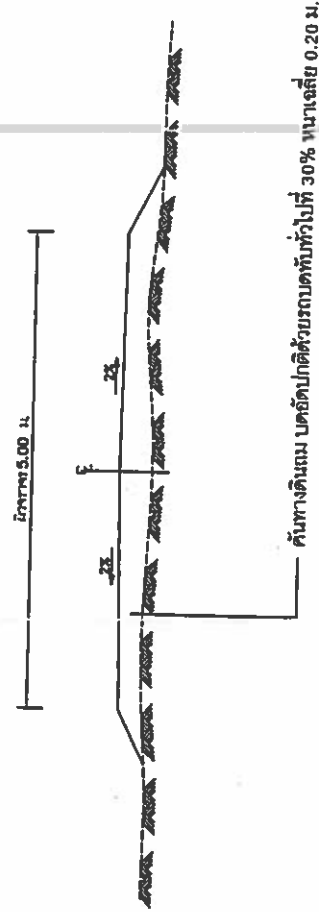

A-02



จุดที่ 1 ช่องแอมบนถนนชำรุดเสียหาย กว้าง 5.00 ม. ยาว 1,000 ม. ลึกเฉลี่ย 0.20 ม. หรือปริมาณดินถมซ่อมแซมไม่น้อยกว่า 1,300 ลบ.ม.

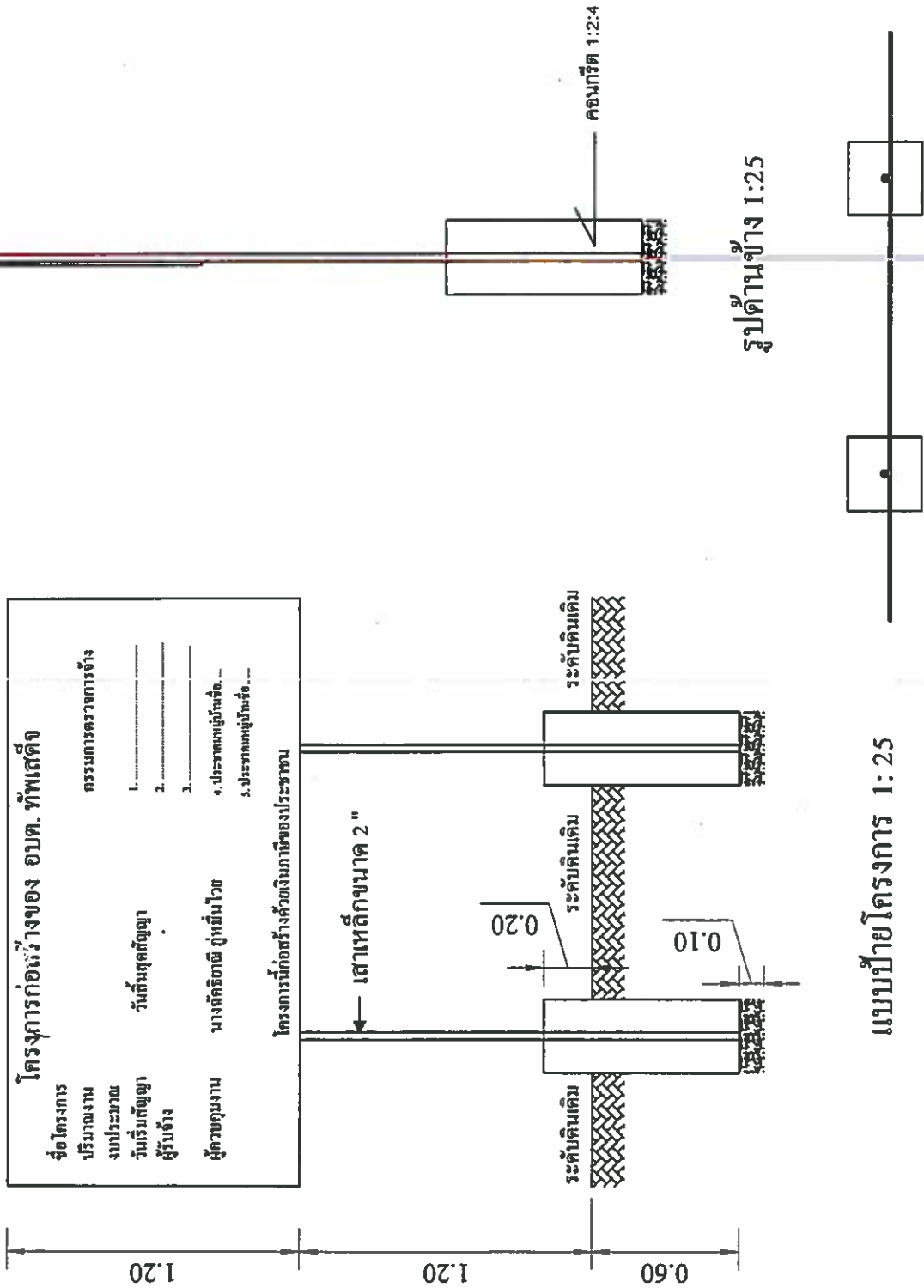


โครงการ	ปรับปรุงถนนถนนลาดยางกรมการเกษตร หมู่ที่ 11 บ้านคลองน้ำใส ต.ท่าเตี๋ย อ.ตาพระยา จ.สระแก้ว
สำรวจ	จ.ร.
(นางจิตติยาณี กุฬมน้อย)	ผู้อำนวยการกองช่าง
ออกแบบ/เขียนแบบ	จ.ร.
(นางจิตติยาณี กุฬมน้อย)	ผู้อำนวยการกองช่าง
ตรวจแบบ	จ.ร.
(นางจิตติยาณี กุฬมน้อย)	ผู้อำนวยการกองช่าง
เห็นชอบ	ก
(นางสาวสุพรรณ จิตรุ่งนิม)	รองปลัดจังหวัดสระแก้ว
อนุมัติ	จ.ร.ท.
(นายแพทย์ ทวีประไท)	นายกองค์การบริหารส่วนตำบลท่าเตี๋ย
แบบแสดง	แผ่นที่
	A-02



จุดที่ 1 ช่องแถมถนนดินข้างรูตเสียหาย กว้าง 5.00 ม. ยาว 1,000 ม. ลึกเฉลี่ย 0.20 ม. หรือปริมาณดินถมซ่อมแซมไม่น้อยกว่า 1,300 ลบ.ม.

โครงการก่อสร้างของ อบต. ทพเสด็จ	
ชื่อโครงการ	กรรมการตรวจการจ้าง
ปริมาณงาน	1.
งบประมาณ	2.
วันเริ่มสัญญา	3.
ผู้รับจ้าง	4. ประถมหมู่บ้านชื่อ.....
ผู้ควบคุมงาน	5. ประถมหมู่บ้านชื่อ.....
โครงการนี้ก่อสร้างด้วยเงินภาษีของประชาชน	



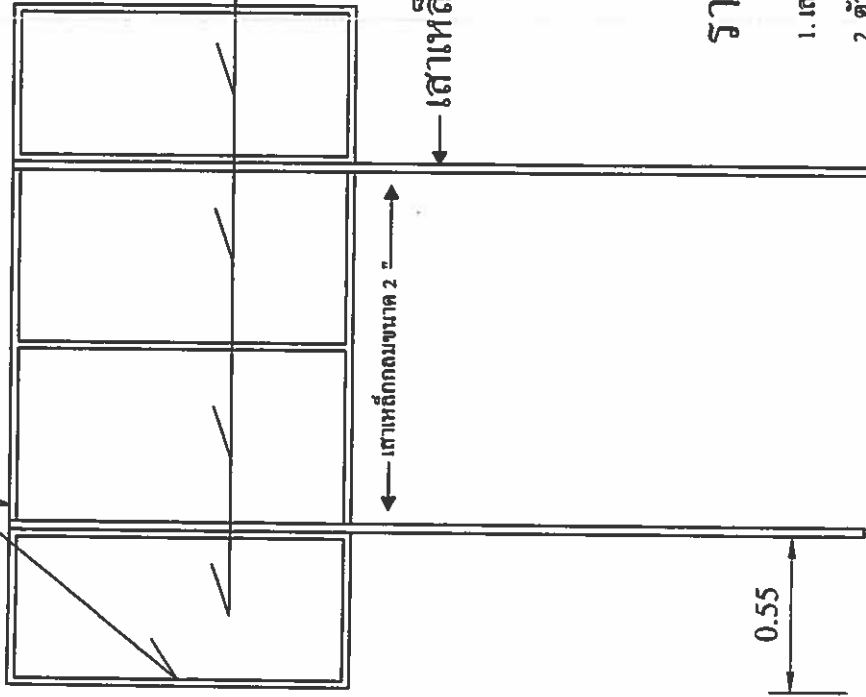
โครงการ	ปรัญ์รุ่งพร้อมชนมกมลแล้วดีขการกษตร หมู่ที่ 11 บ้านคลองน้ำไต้ ต.ทพเสด็จ อ.ค.ทพเสด็จ จ.สระแก้ว
สำรวจ	<i>[Signature]</i> (นางฉัตติยาณี ภูหมั่นไวย) ผู้อำนวยการกองช่าง
ออกแบบ/เขียนแบบ	<i>[Signature]</i> (นางฉัตติยาณี ภูหมั่นไวย) ผู้อำนวยการกองช่าง
ตรวจแบบ	<i>[Signature]</i>
เห็นชอบ	<i>[Signature]</i> (นางสาวสุภาพร จิตสูงเนิน) รองปลัดองค์การบริหารส่วนตำบลทพเสด็จ
อนุมัติ	<i>[Signature]</i> (นายทศพร หวลประไพ) นายกองค์การบริหารส่วนตำบลทพเสด็จ
แบบแสดง	แบบแสดง
ใบแปลราคาตั้งค่างาน	แผ่นที่ A-03

รูปแบบแปลน 1:25

แบบป้ายโครงการ 1:25

รูปด้านข้าง 1:25

เหล็ก LG. □ 1" X 1" เชื่อมติดแผ่นเหล็ก



รายละเอียดประกอบ แบบป้ายมาตรฐาน

1. เสา พื้นป้ายทาสีเขียวทั้งสองด้าน ใช้ตีน้ำมัน ก่อนทาสีจริงให้ทาสีกันสนิมก่อน 2 ครั้ง
2. ตัวหนังสือสีขาว
3. ขนาดตัวหนังสือที่กำหนดตามความเหมาะสม ข้อความตามแบบที่กำหนดข้างบน
4. แผ่นเหล็ก ขนาด กว้าง 1.20 เมตร ยาว 2.40 เมตร
5. จุดก่อสร้างป้ายกำหนดตามความเหมาะสม ให้สามารถมองเห็นชัดเจน

รูปด้านหลัง 1:25



โครงการ

ปรับปรุงซ่อมแซมถนนลำเลียงการเกษตร
หมู่ที่ 11 บ้านคลองน้ำใส
ต.ทัพเสด็จ อ.ตาพระยา จ.สระแก้ว

สำรวจ

(นางจิตติยาณี ภู่มั่นไวย)
ผู้อำนวยการกองช่าง

ออกแบบ/เขียนแบบ

(นางจิตติยาณี ภู่มั่นไวย)
ผู้อำนวยการกองช่าง

ตรวจแบบ

(นางจิตติยาณี ภู่มั่นไวย)
ผู้อำนวยการกองช่าง

เห็นชอบ

(นางสาวสุภาพร จิตสูงเนิน)
รองปลัดองค์การบริหารส่วนตำบลทัพเสด็จ

อนุมัติ

(นายเทวี หระ:ระ โท)
นายกองค์การบริหารส่วนตำบลทัพเสด็จ

แบบแสดง


แผ่นที่

ป้ายประจำแม่แบบโครงการ

(A-04)

แผนที่พอส่งเขตโครงการปรับปรุงซ่อมแซมถนนลำเลียงการเกษตร ม.11 บ้านคลองน้ำใส

เขียนคำอธิบายสำหรับแผนที่ของคุณ:



จุดพิกัดเริ่มต้น lat. 14° 4.853'น

lang. 102° 50.929'ตะวันออก