



ประกาศองค์การบริหารส่วนตำบลทัพเสด็จ
เรื่อง ประกาศผู้ชนะการเสนอราคา จ้างปรับปรุงซ่อมแซมถนนดินลูกรัง บ้านคลองแวง หมู่ที่ ๑๐
โดยวิธีเฉพาะเจาะจง

ตามที่ องค์การบริหารส่วนตำบลทัพเสด็จ ได้มีโครงการ จ้างปรับปรุงซ่อมแซมถนนดินลูกรัง บ้านคลองแวง หมู่ที่ ๑๐ โดยวิธีเฉพาะเจาะจง นั้น

จ้างโครงการปรับปรุงซ่อมแซมถนนดินลูกรัง บ้านคลองแวง หมู่ที่ ๑๐ จำนวน ๑ งาน ผู้ได้รับการคัดเลือก ได้แก่ นายไพฑูรย์ สว่างกุล (ส่งออก,ขายส่ง,ขายปลีก,ให้บริการ,ผู้ผลิต) โดยเสนอราคา เป็นเงินทั้งสิ้น ๑๒๘,๒๐๐.๐๐ บาท (หนึ่งแสนสองหมื่นแปดพันสองร้อยบาทถ้วน) รวมภาษีมูลค่าเพิ่มและภาษีอื่น ค่าขนส่ง ค่าจดทะเบียน และค่าใช้จ่ายอื่นๆ ทั้งปวง

ประกาศ ณ วันที่ ๒๙ กันยายน พ.ศ. ๒๕๖๖

(นายพลาย มั่นยืน)

นายกองค์การบริหารส่วนตำบลทัพเสด็จ

ตารางแสดงวงเงินงบประมาณที่ได้รับจัดสรรและราคากลางในการ จ้างงาน

๑. ชื่อโครงการ จ้างโครงการปรับปรุงซ่อมแซมถนนดินลูกรัง บ้านคลองแฝง หมู่ที่ ๑๐
หน่วยงานเจ้าของโครงการ องค์การบริหารส่วนตำบลทัพเสด็จ อำเภอดาพระยา จังหวัดสระแก้ว.....
๒. วงเงินงบประมาณที่ได้รับจัดสรร : ๑๒๘,๒๐๐.๐๐ บาท (หนึ่งแสนสองหมื่นแปดพันสองร้อยบาทถ้วน)
๓. ลักษณะงานโดยสังเขป
จ้างโครงการปรับปรุงซ่อมแซมถนนดินลูกรัง บ้านคลองแฝง หมู่ที่ ๑๐ ตำบลทัพเสด็จ อำเภอดาพระยา จังหวัดสระแก้ว
๔. วันที่กำหนดราคากลาง (ราคาอ้างอิง) ๑๙ กันยายน ๒๕๖๖
๕. บัญชีประมาณราคากลาง
 - ๕.๑ แบบสรุปราคางานก่อสร้างทาง สะพาน และท่อเหลี่ยม
๖. รายชื่อเจ้าหน้าที่ผู้กำหนดราคากลาง (ราคาอ้างอิง)

๖.๑ นางฉัตรียาณี ภู่มื่นไวย	ประธานกรรมการ
๖.๒ นายอภิชาติ คล้ายสุบรรณ	กรรมการ
๖.๓ นางสาวเรืองอุไร ยวงอุ	กรรมการ

แบบสรุปราคากลางงานก่อสร้างทาง สะพาน และท่อเหลี่ยม

ชื่อโครงการ
สถานที่ก่อสร้าง
รายละเอียดก่อสร้างโครงการ

โครงการปรับปรุง ซ่อมแซม ถนนดินลูกรัง ปานคลองแฉง หมู่ที่ 10
หมู่ 10 ปานคลองแฉง ตำบลห้วยเสด็จ อำเภอตาพระยา จังหวัดสระแก้ว
งานถนนดิน กว้าง 4.00 เมตร ยาว 129.00 เมตร หนา 0.20 เมตร
งานผิวทางลูกรัง กว้าง 4.00 เมตร ยาว 250.00 เมตร หนาเฉลี่ย 0.10 เมตร
องค์การบริหารส่วนตำบลห้วยเสด็จ

หน่วยงานเจ้าของโครงการ
แบบเลขที่
คำนวณราคากลางโดย

นายอภิชาติ คล้ายสุบรรณ นายช่างโยธาปฏิบัติงาน เมื่อวันที่

ลำดับ	รายการ	หน่วย	จำนวน	ราคาต่อหน่วย	ราคาทุน	FN	ราคาต่อหน่วย X FN	ราคากลาง
1	งานดิน 1 งานทางป่าและขุดตอ (ขนาดเบา) 1 งานตัดดินคันทาง	ตร.ม. ลบ.ม.	516.00	1.76	908.16	1.3642	2.40	1,238.91
2	งานดินถม กว้าง 4.00 เมตร 129.00 เมตร หนา 0.20 เมตร 2 งานดินถม นคพื้นทั่วไป งานผิวทางลูกรัง กว้าง 4.00 เมตร ยาว 129.00 เมตร หนาเฉลี่ย 0.10 เมตร	ลบ.ม.	140.00	110.00	15,400.00	1.3642	150.06	21,008.68
3	2 งานผิวทางลูกรัง ปรับเกลี่ยแต่ง หนา 10 ซม. งานผิวทางลูกรัง กว้าง 4.00 เมตร ยาว 121.00 เมตร หนาเฉลี่ย 0.10 เมตร	ลบ.ม.	67.00	525.69	35,221.23	1.3642	717.15	48,048.80
4	2 งานผิวทางลูกรัง ปรับเกลี่ยแต่ง หนา 10 ซม. ทางทรายขนาด 1.00 เมตร (ตัดทอนมาใช้ในจุดงาน) ยาว 17.00 เมตร ลึก 2.20 เมตร (บริเวณข้างสระประปา)	ลบ.ม. ทอน	63.00 17.00	525.69 550.00	33,118.47 9,350.00	1.3642 1.3642	717.15 750.31	45,180.22 12,755.27
รวมค่าก่อสร้าง								128,231.88

① ผลรวมค่างานต้นทุนงานก่อสร้างทาง

② ค่า Factor F งานก่อสร้างทาง

รวมเป็นเงินทั้งสิ้น

รวมเป็นเงินค่าก่อสร้างทั้งสิ้น เพียง

ตัวอักษร (หนึ่งแสนสองหมื่นแปดพันสองร้อยบาทถ้วน)

51,529.39
1.3642
128,231.88
128,200.00

ตามคำสั่งที่ 311/2566 ลงวันที่ 19 กันยายน 2566 เรื่องคณะกรรมการกำหนดราคากลาง
คณะกรรมการกำหนดราคากลางได้ตรวจสอบแล้ว เห็นชอบที่ปริมาณราคาเป็นราคากลาง

ผู้ประมาณการ
(นายอภิชาติ คล้ายสุบรรณ)
นายช่างโยธาปฏิบัติงาน

ลงชื่อประธานกรรมการ
(นางศศิธรมาณี ภูหมื่นไวย)
ผู้อำนวยการกองช่าง

ตรวจสอบ
(นางศศิธรมาณี ภูหมื่นไวย)
ผู้อำนวยการกองช่าง

ลงชื่อกรรมการ
(นายอภิชาติ คล้ายสุบรรณ)
นายช่างโยธาปฏิบัติงาน

เห็นชอบ
(นางสาวสุภาพร ชิตสูงเนิน)
รองปลัดองค์การบริหารส่วนตำบลห้วยเสด็จ
รักษาราชการ แทน ปลัดองค์การบริหารส่วนตำบลห้วยเสด็จ

ลงชื่อกรรมการ
(นางสาวเรืองอุไร ยางอุ)
เจ้าพนักงานการเงินและบัญชี

อนุมัติ
(นายพลาย มั่นยืน)
นายกองค์การบริหารส่วนตำบลห้วยเสด็จ



โครงการปรับปรุง ขอบเขต ถนนดินสุกรัง หมู่ที่ 10 บ้านคลองแสง

รายละเอียดโครงการ

งานถนนดิน กว้าง 4.00 เมตร ยาว 129.00 เมตร ทบยา 0.20 เมตร
ปริมาณดินถมไปบ่อขุดกว้าง 140 ลบ.ม.บดทับทั่วไป
งานผิวทางสุกรัง กว้าง 4.00 เมตร ยาว 250.00 เมตร ทบยาเฉลี่ย 0.10 เมตร
ปริมาณดินสุกรังไปบ่อขุดว่า 130 ลบ.ม.บดทับทั่วไป

หมู่ที่ 10 บ้านคลองแสง ตำบลกัทโศก อำเภอดงหลวง จังหวัดสุพรรณบุรี



โครงการ

ปรับปรุง ซ่อมแซม ถนนดินลูกรัง หมู่ที่ 10
บ้านคลองนาง
ต.ห้วยเตี๋ย อ.ตาพระยา จ.สระแก้ว

สำรวจ

(นางฉัตรชัยภาณี ภูหนี่ไชย)
ผู้อำนวยการกองช่าง

เขียนแบบ

(นายอภิชาติ คล้ายสมบูรณ์)
นายช่างโยธา

ตรวจแบบ

(นางฉัตรชัยภาณี ภูหนี่ไชย)
ผู้อำนวยการกองช่าง

เห็นชอบ

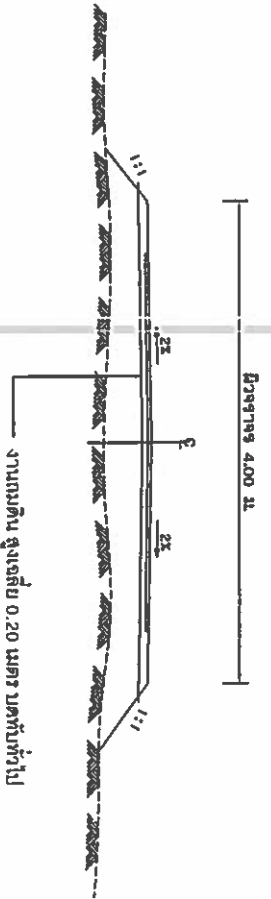
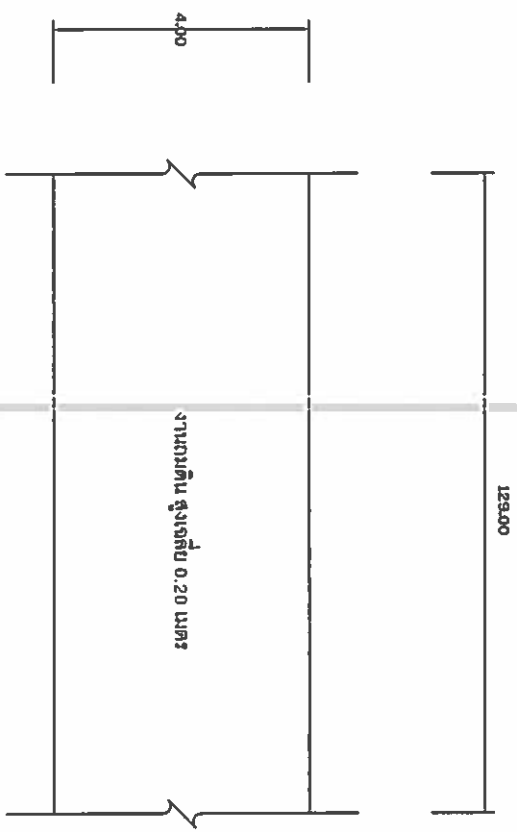
(นายทนาย นันตชัย)
รองปลัดองค์การบริหารส่วนตำบลคลองเตี๋ย
รักษาการแทน ปลัดองค์การบริหารส่วนตำบลคลองเตี๋ย

อนุมัติ

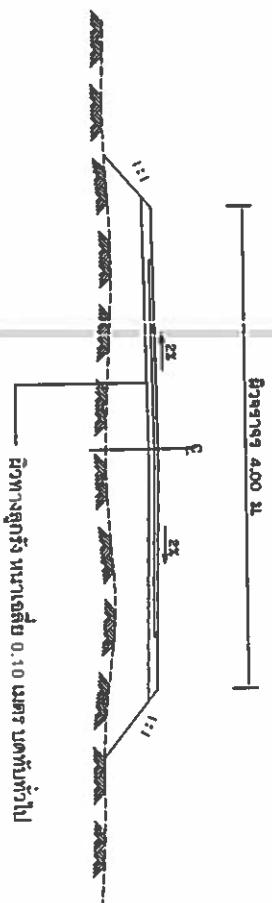
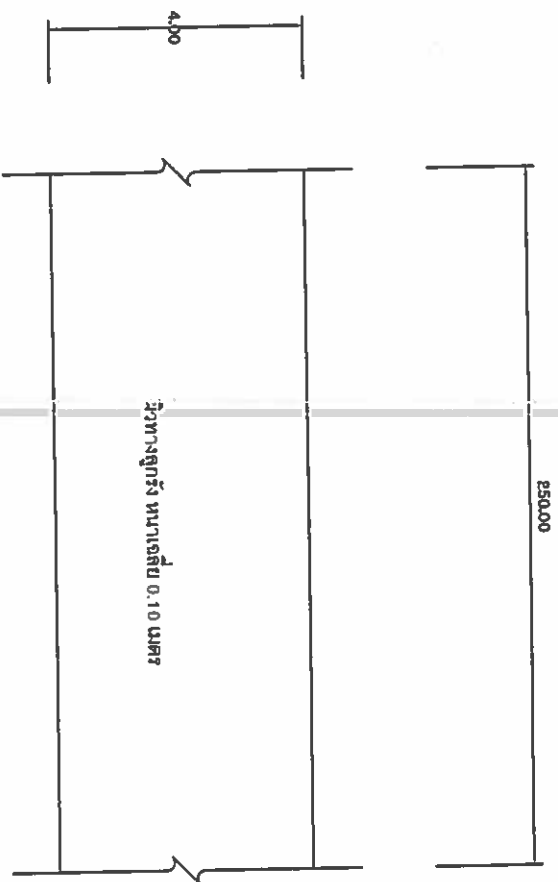
(นายทนาย นันตชัย)

นายช่างสำรวจ

แบบแสดง



งานถนนดิบ กว้าง 4.00 เมตร ยาว 129.00 เมตร ทบ 0.20 เมตร
ประมาณดินไม่יותרกว่า 140 ลบ.ม.พบที่ทั่วไป



งานผิวทางลูกรัง กว้าง 4.00 เมตร ยาว 250.00 เมตร หนาเฉลี่ย 0.10 เมตร
ปริมาณดินลูกรังไม่น้อยกว่า 130 ลบ.ม. บดทับทั่วไป



โครงการ

ปรับปรุง ซ่อมแซม ถนนดินลูกรัง หมู่ที่ 10
บ้านคลองมะขาม
ต.ท่าเสา อ.ท่าพระยา จ.สระบุรี

สำรวจ

(นางอภิญญาต์ กุ๊กน้อย)
ผู้อำนวยการกองช่าง

เขียนแบบ

(นายอภิชาติ คล้ายสุนทรณ)
นายช่างโยธา

ตรวจแบบ

(นางอภิญญาต์ กุ๊กน้อย)
ผู้อำนวยการกองช่าง

เห็นชอบ

(นางสาวสุภาพร จิตสูงเนิน)
รองปลัดกองการโยธา
กรมโยธาธิการและผังเมือง

อนุมัติ

(นายพลเดช นันทิน)
นายกองค์การบริหารส่วนตำบลท่าเสา

แบบแสดง





โครงการ

ปรับปรุง ซ่อมแซม ถนนดินลูกรัง หมู่ที่ ๑๐
บ้านคลองนาง
ต.ทัพเสด็จ อ.ตาพระยา จ.สระแก้ว

ผู้สำรวจ

(นางจิตติยาณี ภู่มั่นไผ่)
ผู้อำนวยการกองช่าง

เขียนแบบ

(นายอภิชาติ ศลัยสมบูรณ์)
นายช่างโยธา

ตรวจแบบ

(นางจิตติยาณี ภู่มั่นไผ่)
ผู้อำนวยการกองช่าง

เห็นชอบ

(นางสาวสุภาพร จิตสูงเนิน)
รองปลัดกองช่างบริหารส่วนตำบลท่าแค
ผู้อำนวยการส่วนโยธา

อนุมัติ

(นายทลาย บัณฑิต)

นายกองตรีบริหารส่วนตำบลท่าแค

แบบแปลน



โครงการก่อสร้างของ อบต. ทัพเสด็จ

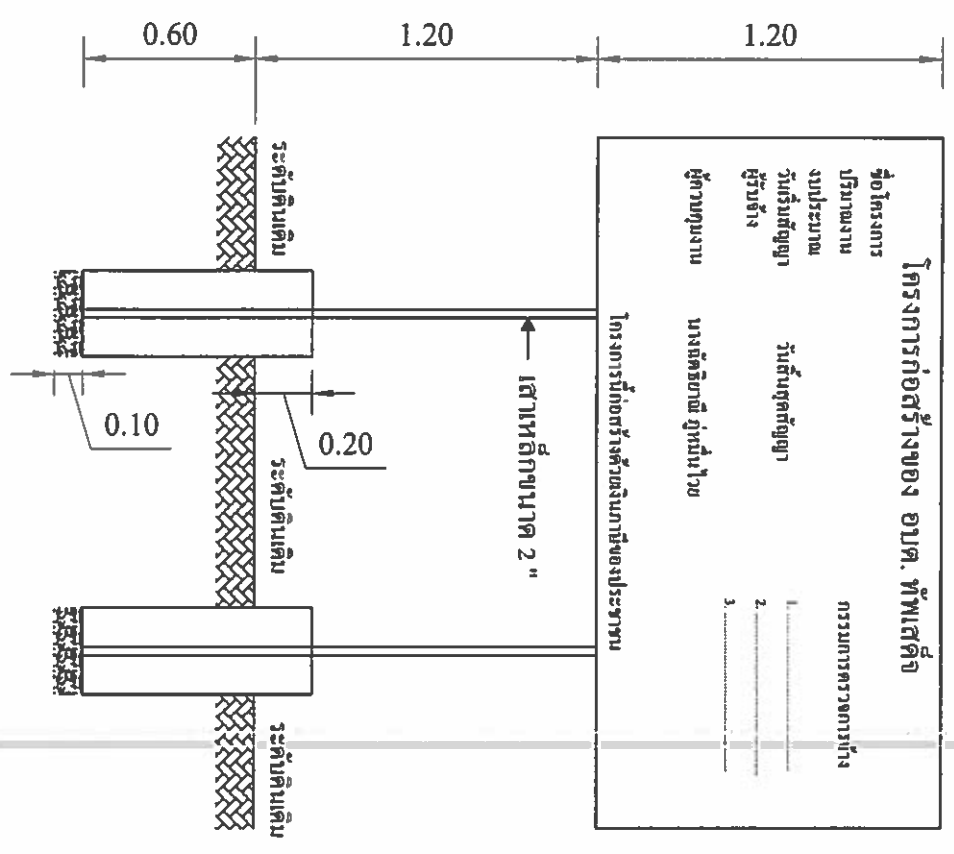
ชื่อโครงการ: _____
 ปริมาณงาน: _____
 งบประมาณ: _____
 ผู้รับผิดชอบ: _____
 ผู้ควบคุมงาน: _____

โครงการนี้ก่อสร้างด้วยเงินงบประมาณ

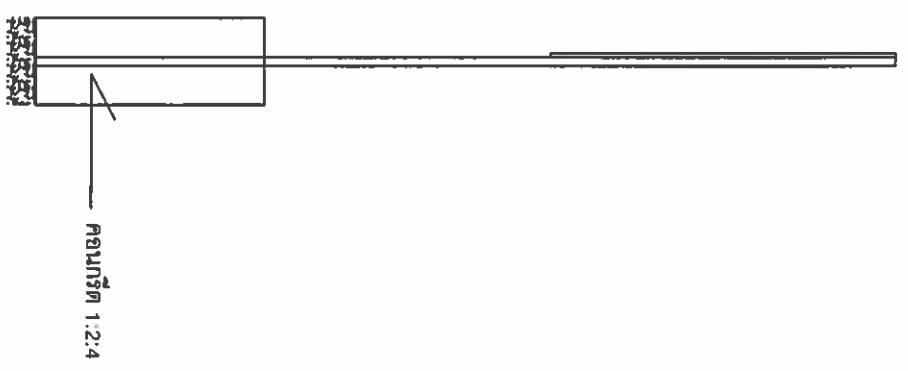
← เส้นหลักขนาด 2" →

กรมการช่างโยธา

1. _____
 2. _____
 3. _____



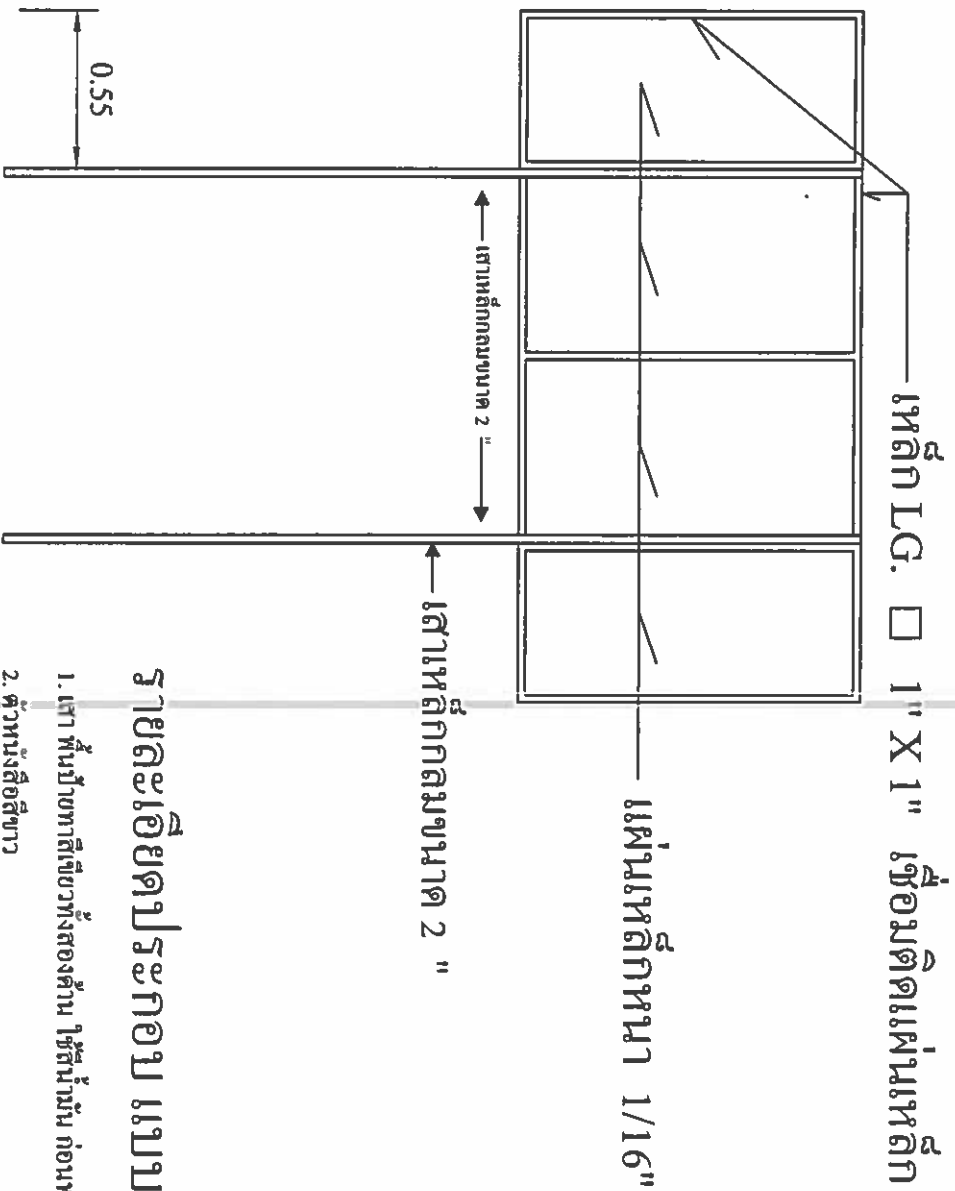
แบบขยายโครงการ 1:25



รูปตัดข้าง 1:25



รูปแบบแปลน 1:25



รูปด้านหลัง 1:25

รายละเอียดประกอบ แบบป้ายมาตรฐาน

1. เสา พื้นไม้ทาสีเขียวทาสีขาวทั้งสองด้าน ใช้สีน้ำมัน ก่อนทาสีจริงให้ทาสีกันสนิมก่อน 2 ครั้ง
2. ตัวหนังสือสีขาว
3. ขนาดตัวหนังสือกำหนดตามความเหมาะสม ข้อความตามแบบที่กำหนดข้างบน
4. แผ่นเหล็ก ขนาด กว้าง 1.20 เมตร ยาว 2.40 เมตร
5. จุดก่อสร้างป้ายกำหนดตามความเหมาะสม ให้สามารถมองเห็นชัดเจน



โครงการ

ปรับปรุง ซ่อมแซม ถนนดินลูกรัง หมู่ที่ 10
บ้านคลองเมง
ต.ท่าฝ้าย อ.สารภี ยว 9. สระบัว

สำรวจ

(นางสุดียาณี กุ๋นมันไธย)
ผู้อำนวยการกองช่าง

เขียนแบบ

(นายอภิชาติ สล้ายสุบรรณ)
นายช่างโยธา

ตรวจแบบ

(นางสุดียาณี กุ๋นมันไธย)
ผู้อำนวยการกองช่าง

เห็นชอบ

(นางสาวสุภาพร จิตสูงเนิน)
รองปลัดกองช่างบริหารส่วนตำบลท่าฝ้าย
ฝ่ายการช่างโยธา มีอำนาจหน้าที่รับผิดชอบด้านช่างโยธา

อนุมัติ

(นายทาทอ นันต์)

นายกองค์การบริหารส่วนตำบลท่าฝ้าย

แบบแสดง



**โครงการปรับปรุงซ่อมแซมถนนลำเลียงการเกษตร หมู่ 10 บ้านคลองแม่
เขียนตำบลบ้านสำหรับแผนทำของคุณ**



พิกัดแผนที่พอดdingเขปโครงการปรับปรุงซ่อมแซมถนนลำเลียงการเกษตร

จุดเริ่มต้นจุด ลองตะกุด N : 14° 0'37.63"น

ละติจูด E : 102°50'54.93"ตะวันออก

จุดสิ้นสุดจุด ลองตะกุด N : 14° 0'42.33"น

ละติจูด E : 102°50'58.16"ตะวันออก