



ประกาศองค์การบริหารส่วนตำบลทัพเสด็จ

เรื่อง ประกาศผู้ชนะการเสนอราคา จ้างปรับปรุงซ่อมแซมถนนลำเลียงการเกษตรและท่อระบายน้ำ หมู่ที่๙ บ้าน
ร่มไทร โดยวิธีเฉพาะเจาะจง

ตามที่ องค์การบริหารส่วนตำบลทัพเสด็จ ได้มีโครงการ จ้างปรับปรุงซ่อมแซมถนนลำเลียงการเกษตรและ
ท่อระบายน้ำ หมู่ที่๙ บ้านร่มไทร โดยวิธีเฉพาะเจาะจง นั้น

งานซ่อมแซมและบำรุงรักษาถนนทางหลวงและถนนอื่น ๆ จำนวน ๑ งาน ผู้ได้รับการคัดเลือก ได้แก่
นาย ไพฑูรย์ สว่างกุล (ส่งออก,ขายส่ง,ขายปลีก,ให้บริการ,ผู้ผลิต) โดยเสนอราคา เป็นเงินทั้งสิ้น ๗๒,๗๐๐.๐๐ บาท
(เจ็ดหมื่นสองพันเจ็ดร้อยบาทถ้วน) รวมภาษีมูลค่าเพิ่มและภาษีอื่น ค่าขนส่ง ค่าจดทะเบียน และค่าใช้จ่ายอื่นๆ
ทั้งปวง

ประกาศ ณ วันที่ ๒๙ กันยายน พ.ศ. ๒๕๖๖

(นายพลาย มั่นยืน)

นายกองค์การบริหารส่วนตำบลทัพเสด็จ

ตารางแสดงวงเงินงบประมาณที่ได้รับจัดสรรและราคากลางในกา้งงาน

๑. ชื่อโครงการ จ้างเหมาโครงการปรับปรุงซ่อมแซมถนนลำเลียงการเกษตรและท่อระบายน้ำ หมู่ที่ ๙ บ้านร่มไทร
หน่วยงานเจ้าของโครงการ องค์การบริหารส่วนตำบลทัพเสด็จ อำเภอดาพระยา จังหวัดสระแก้ว

๒. วงเงินงบประมาณที่ได้รับจัดสรร : ๓๕๐,๐๐๐.๐๐ บาท (สามแสนห้าหมื่นบาทถ้วน)

๓. ลักษณะงานโดยสังเขป

จ้างเหมาโครงการปรับปรุงซ่อมแซมถนนลำเลียงการเกษตรและท่อระบายน้ำ หมู่ที่ ๙ บ้านร่มไทร ตำบลทัพเสด็จ อำเภอดาพระยา จังหวัดสระแก้ว

๔. วันที่กำหนดราคากลาง (ราคาอ้างอิง) ๑๙ กันยายน ๒๕๖๖

๕. บัญชีประมาณราคากลาง

๕.๑ แบบสรุปราคางานก่อสร้างทาง สะพาน และท่อลอดเหลี่ยม

๖. รายชื่อเจ้าหน้าที่ผู้กำหนดราคากลาง (ราคาอ้างอิง)

๖.๑ นางฉัตรยาณี ภู่มั่นไวย	ประธานกรรมการ
๖.๒ นายอภิชาติ คล้ายสุบรรณ	กรรมการ
๖.๓ นางสาวเรืองอุไร ยวงอุ	กรรมการ

แบบสรุปราคากลางงานก่อสร้างทาง สะพาน และท่อเหลี่ยม

ชื่อโครงการ
สถานที่ก่อสร้าง
รายละเอียดก่อสร้างโครงการ

โครงการปรับปรุง ข้อมแซมถนนลำเลียงการเกษตร และท่อระบายน้ำ หมู่ที่ 9 บ้านร่มไทร หมู่ 9 บ้านร่มไทร ตำบลทัพเสด็จ อำเภอตาพระยา จังหวัดสระแก้ว
ช่วงที่ 1 งานถนนดิน ตรงท่อเดิม กว้าง 8.00 เมตร ยาว 7.00 เมตร ลึก 1.10 เมตร
ช่วงที่ 2 งานดินถม กว้าง 7.00 เมตร ยาว 34 เมตร สูง 0.80 เมตร
องค์การบริหารส่วนตำบลทัพเสด็จ

หน่วยงานเจ้าของโครงการ
แบบเลขที่
คำนวณราคากลางโดย

นายอภิชาติ คล้ายสุบรรณ นายช่างโยธาปฏิบัติงาน

เมื่อวันที่

ลำดับ	รายการ	หน่วย	จำนวน	ราคาต่อหน่วย	ราคาทุน	FN	ราคาต่อหน่วย X FN	ราคากลาง
1	งานดิน 1.1 งานวางป่าและขุดลอ (ขนาดเบา) 1.2 งานตัดดินคันทาง	ตร.ม. ลบ.ม.	-	1.76	-	1.3642	2.40	-
2	ช่วงที่ 1 งานดินถม กว้าง 8.00 เมตร 7.00 เมตร หนา 1.10 เมตร 2.1 งานดินถม มดทับทั่วไป	ลบ.ม.	80.00	110.00	8,800.00	1.3642	150.06	12,004.96
3	ขยี้บท่อเดิมไปวางใหม่ ท่อขนาด 0.60 เมตร จำนวน 6 ท่อน และย้ายท่อมาเริ่ม 2 ท่อน พร้อมค่าแพ่งกัดเซาะ	ท่อน	6.00	300.00	1,800.00	1.3642	409.26	2,455.56
4	ช่วงที่ 2 งานดินถม กว้าง 7.00 เมตร หนา 0.80 เมตร 4.1 งานดินถม มดทับทั่วไป	ท่อน	2.00	800.00	1,600.00	1.3642	1,091.36	2,182.72
5	ขยี้บท่อเดิมไปวางใหม่ ท่อขนาด 1.00 เมตร จำนวน 17 ท่อน	ลบ.ม.	250.00	110.00	27,500.00	1.3642	150.06	37,515.50
		ท่อน	17.00	800.00	13,600.00	1.3642	1,091.36	18,553.12
รวมค่าก่อสร้าง								72,711.86

① ผลรวมคำนวณต้นทุนงานก่อสร้างทาง

39,700.00

② ค่า Factor F งานก่อสร้างหระ

1.3642

รวมเป็นเงินทั้งสิ้น

72,711.86

รวมเป็นเงินค่าก่อสร้างทั้งสิ้น เพียง

72,700.00

ตัวอักษร (เจ็ดหมื่นสองพันเจ็ดร้อยบาทถ้วน)

ตามคำสั่งที่ 310/2566 ลงวันที่ 19 กันยายน 2566 เรื่องคณะกรรมการกำหนดราคากลาง คณะกรรมการกำหนดราคากลางได้ตรวจสอบแล้ว เห็นชอบให้ประมาณราคาเป็นราคากลาง

ผู้ประมาณการ
(นายอภิชาติ คล้ายสุบรรณ)
นายช่างโยธาปฏิบัติงาน

ลงชื่อประธานกรรมการ
(นางศศิธรยาณี ภูหมื่นไวย)
ผู้อำนวยการกองช่าง

ตรวจสอบ
(นางศศิธรยาณี ภูหมื่นไวย)
ผู้อำนวยการกองช่าง

ลงชื่อกรรมการ
(นายอภิชาติ คล้ายสุบรรณ)
นายช่างโยธาปฏิบัติงาน

เห็นชอบ
(นางสาวสุภาพร จิตรสูงเนิน)
รองปลัดองค์การบริหารส่วนตำบลทัพเสด็จ
รักษาราชการ แทน ปลัดองค์การบริหารส่วนตำบลทัพเสด็จ

ลงชื่อกรรมการ
(นางสาวเรืองอุไร ยางอุ)
เจ้าพนักงานการเงินและบัญชี

อนุมัติ
(นายพลาย มั่นยืน)
นายกองค์การบริหารส่วนตำบลทัพเสด็จ



โครงการปรับปรุง ซ่อมแซมถนนลำเลียงการเกษตร และท่อระบายน้ำ หมู่ที่ 9 บ้านร่มไทร

รายละเอียดโครงการ

ช่วงที่ 1 งานถมดิน ตรงท่อเดิม กว้าง 8.00 เมตร ยาว 7.00 เมตร ลึก 1.10 เมตร

ปริมาณดินถมไม่น้อยกว่า 80 ลบ.ม.บดทับทั่วไป

ช่วงที่ 2 งานดินถม กว้าง 7.00 เมตร ยาว 34 เมตร สูง 0.80 เมตร

ปริมาณดินถมไม่น้อยกว่า 250 ลบ.ม.บดทับทั่วไป

หมู่ที่ 9 บ้านร่มไทร ตำบลพิบูลย์ อำเภอตาพระยา จังหวัดสระแก้ว



โครงการ

ปรับปรุง ขอมแผนงานดำเนินงานเกษตร
และที่ปรึกษาบ้าน หมู่ที่ 9 บ้านร่มโพธิ์
ต.ทับเตี๋ย อ.ตาพระยา จ.สระแก้ว

สำรวจ

(นางชัชฎิยานี กุ๋หมื่นไชย)
ผู้อำนวยการกองช่าง

เขียนแบบ

(นายอภิชาติ คล้ายสุพรรณ)
นายช่างโยธา

ตรวจแบบ

(นางชัชฎิยานี กุ๋หมื่นไชย)
ผู้อำนวยการกองช่าง

เห็นชอบ

(นางสาวสุภาพร จิตสูงเนิน)
รองปลัดองค์การบริหารส่วนตำบลทับเตี๋ย
ศึกษารายงานและ ปรึกษาเจ้าหน้าที่ส่วนเกษตร

อนุมัติ

(นายพลาชัย มั่นเย็น)

นายกองค์การบริหารส่วนตำบลทับเตี๋ย

แบบแสดง


แผ่นที่

A-02

7.00



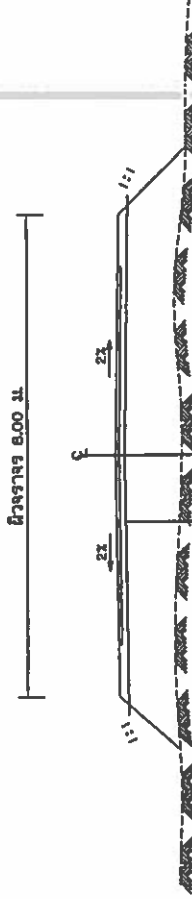
งานถมดิน สูงเฉลี่ย 1.10 เมตร



8.00

จุดที่ 1 รูปแปลน

ผิวจราจร 8.00 ม.



งานถมดิน สูงเฉลี่ย 1.10 เมตร บดทับทั่วไป

ช่วงที่ 1 งานถมดิน ตรงท่อเดิม กว้าง 8.00 เมตร ยาว 7.00 เมตร ลึก 1.10 เมตร
ปริมาณดินถมไม่น้อยกว่า 80 ลบ.ม.บดทับทั่วไป



โครงการ

ปรับปรุง ซ่อมแซมถนนลำเลียงการเกษตร
และท่อระบายน้ำ หมู่ที่ ๑ บ้านขมิ้นโพธิ์
ต.ห้วยเตี๋ย อ.ตาพระยา จ.สระแก้ว

สำรวจ

(นางฉัตรดิยานี ภูหมั่นไวย)
ผู้อำนวยการกองช่าง

เขียนแบบ

(นายอภิชาติ คล้ายสุบรรณ)
นายช่างโยธา

ตรวจแบบ

(นางฉัตรดิยานี ภูหมั่นไวย)
ผู้อำนวยการกองช่าง

เห็นชอบ

(นางศาสตราภรณ์ จิตรสูงเนิน)
รองปลัดองค์การบริหารส่วนตำบลห้วยเตี๋ย
พิจารณารายการแบบ ให้โครงการมีอำนาจดำเนินการก่อสร้าง

อนุมัติ

(นายพลขันธ์ นันตীন)
นายกองค์การบริหารส่วนตำบลห้วยเตี๋ย

แบบแสดง

แผ่นที่

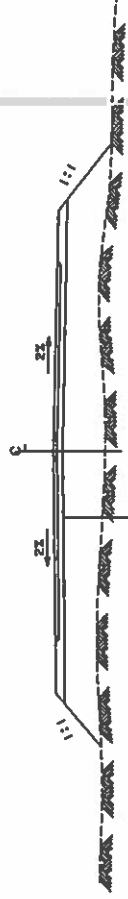
A-02

34.00

7.00

งานถมดิน สูงเฉลี่ย 0.80 เมตร

ผิวจราจร 7.00 ล.



งานถมดิน สูงเฉลี่ย 0.80 เมตร ลาดทับทั่วไป

ช่วงที่ 2 งานดินถม กว้าง 7.00 เมตร ยาว 34 เมตร สูง 0.80 เมตร
ปริมาณดินถมไม่น้อยกว่า 250 ลบ.ม.ลาดทับทั่วไป



โครงการ

ปรับปรุง ซ่อมแซมถนนด้านเดียวการเกษตร และท่อระบายน้ำ หมู่ที่ ๑ บ้านร่มโพธิ์ ต.ทัพเสด็จ อ.ตาพระยา จ.สระแก้ว

สำรวจ

(นางจัตติยานี ภูหนี่ไวย)
ผู้อำนวยการกองช่าง

เขียนแบบ

(นายอภิชาติ คล้ายสุวรรณ)
นายช่างโยธา

ตรวจแบบ

(นางจัตติยานี ภูหนี่ไวย)
ผู้อำนวยการกองช่าง

เห็นชอบ

(นางสาวสุภาพร จิตสูงเนิน)
วิศวกรควบคุมงานก่อสร้าง

(นางสาวสุภาพร จิตสูงเนิน)
วิศวกรควบคุมงานก่อสร้างส่วนตำบลทัพเสด็จ
กองช่างโยธา อบต.ทัพเสด็จ อ.ตาพระยา จ.สระแก้ว

อนุมัติ

(นายพลาย มั่นอิน)
นายกองค์การบริหารส่วนตำบลทัพเสด็จ

แบบแสดง

แผ่นที่

A-02

โครงการก่อสร้างของ อบต. ทัพเสด็จ

ชื่อโครงการ: _____

ปริมาณงาน: _____

งบประมาณ: _____

วันเริ่มสัญญา: _____

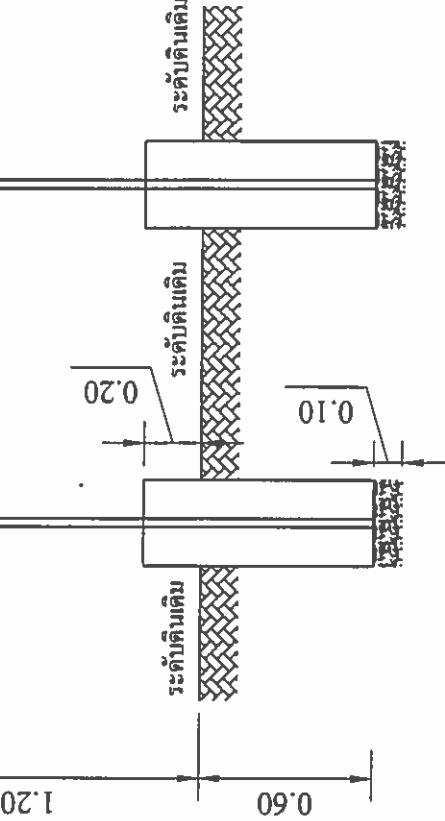
ผู้รับจ้าง: _____

ผู้ควบคุมงาน: _____

นางจัตติยานี ภูหนี่ไวย

โครงการนี้ก่อสร้างด้วยเงินของประชาชน

เสาเหล็กขนาด 2"



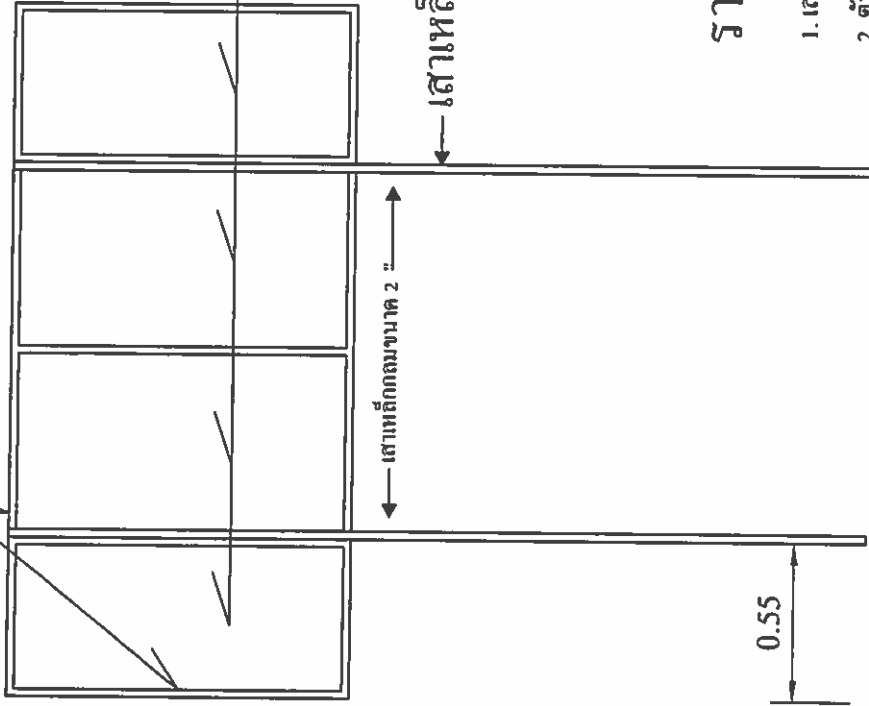
รูปด้านข้าง 1:25

แบบป้ายโครงการ 1:25



รูปแบบแปลน 1:25

เหล็ก LG. □ 1" X 1" เชื่อมติดแผ่นเหล็ก



รายละเอียดประกอบ แบบป้ายมาตรฐาน

1. เสา สี่เหลี่ยมจัตุรัสเชื่อมทั้งสองด้าน ใช้สแตนเลส ก่อนทาสีจริงให้ทาสีกันสนิมก่อน 2 ครั้ง
2. ตัวหนังสือสีสีขาว
3. ขนาดตัวหนังสือข้อกำหนดความเหมาะสม ข้อความตามแบบที่กำหนดข้างบน
4. แผ่นเหล็ก ขนาด กว้าง 1.20 เมตร ยาว 2.40 เมตร
5. จุดก่อสร้างป้ายกำหนดความเหมาะสม ให้สามารถมองเห็นชัดเจน

รูปด้านหลัง 1:25



โครงการ

ปรับปรุงซ่อมแซมถนนลำเลียงการเกษตร
และท่อระบายน้ำ หมู่ที่ ๑ บ้านแม่โพธิ์
ต.ทัพทันจ. อ.ตาพระยา จ.สระแก้ว

สำรวจ

[Signature]

(นางจุติธยาณี ภูมโนไชย)
ผู้อำนวยการกองช่าง

เขียนแบบ

[Signature]

(นายอภิชาติ คล้ายสุบรรณ)
นายช่างโยธา

ตรวจแบบ

[Signature]

(นางจุติธยาณี ภูมโนไชย)
ผู้อำนวยการกองช่าง

เห็นชอบ

[Signature]

(นางสาวสุภาพร จิตรสูงเนิน)
รองปลัดองค์การบริหารส่วนตำบลทัพทันจ.
กองช่างโยธา รับผิดชอบการสำรวจและเขียนแบบ

อนุมัติ

[Signature]

(นายพลาย มั่นยืน)

นายกองค์การบริหารส่วนตำบลทัพทันจ.

แบบแสดง

แผ่นที่



โครงการปรับปรุงซ่อมแซมถนนลำเลียงการเกษตรและท่อระบายน้ำ หมู่ 9 บ้านร่มไทร
 เขียนคำอธิบายสำหรับแผนผังของจุด



พิกัดแผนที่พอยต์ของโครงการปรับปรุงซ่อมแซมถนนลำเลียงการเกษตรและท่อระบายน้ำ หมู่ 9 บ้านร่มไทร

จุดวางท่อ ลองตะจุด N : 14° 1'19.31"น

จุดเริ่มต้นจุดที่ 1 ลองตะจุด N : 14° 1'37.04"น

จุดสิ้นสุดจุดที่ 1 ลองตะจุด N : 14° 1'38.00"น

จุดเริ่มต้นจุดที่ 2 ลองตะจุด N : 14° 1'27.34"น

จุดสิ้นสุดจุดที่ 2 ลองตะจุด N : 14° 1'29.23"น

ลองตะจุด E : 102°52'29.85"ตะวันออก

ลองตะจุด E : 102°53'9.28"ตะวันออก

ลองตะจุด E : 102°53'10.06"ตะวันออก

ลองตะจุด E : 102°53'26.19"ตะวันออก

ลองตะจุด E : 102°53'27.92"ตะวันออก