



ประกาศองค์การบริหารส่วนตำบลทัพเสด็จ  
เรื่อง ประกาศผู้ชนะการเสนอราคา จ้างปรับปรุงซ่อมแซมถนนดินลูกรัง บ้านโคกสะอาด หมู่ที่๗ โดยวิธี  
เฉพาะเจาะจง

ตามที่ องค์การบริหารส่วนตำบลทัพเสด็จ ได้มีโครงการ จ้างปรับปรุงซ่อมแซมถนนดินลูกรัง บ้านโคก  
สะอาด หมู่ที่๗ โดยวิธีเฉพาะเจาะจง นั้น

งานซ่อมแซมและบำรุงรักษาถนนทางหลวงและถนนอื่น ๆ จำนวน ๑ งาน ผู้ได้รับการคัดเลือก ได้แก่  
นาย ไพฑูรย์ สว่างกุล (ส่งออก,ขายส่ง,ขายปลีก,ให้บริการ,ผู้ผลิต) โดยเสนอราคา เป็นเงินทั้งสิ้น ๙๔,๖๐๐.๐๐ บาท  
(เก้าหมื่นสี่พันหกร้อยบาทถ้วน) รวมภาษีมูลค่าเพิ่มและภาษีอื่น ค่าขนส่ง ค่าจดทะเบียน และค่าใช้จ่ายอื่นๆ ทั้งปวง

ประกาศ ณ วันที่ ๒๙ กันยายน พ.ศ. ๒๕๖๖

(นายพลาย มั่นยืน)

นายกองค์การบริหารส่วนตำบลทัพเสด็จ

ตารางแสดงวงเงินงบประมาณที่ได้รับจัดสรรและราคากลางในกาปฏิบัติงาน

๑. ชื่อโครงการ จ้างเหมาโครงการปรับปรุงซ่อมแซมถนนดินลูกรัง บ้านโคกสะอาด หมู่ที่ ๗

หน่วยงานเจ้าของโครงการ องค์การบริหารส่วนตำบลทัพเสด็จ อำเภอดาพระยา จังหวัดสระแก้ว.....

๒. วงเงินงบประมาณที่ได้รับจัดสรร : ๙๔,๖๐๐.๐๐ บาท (เก้าหมื่นสี่พันหกร้อยบาทถ้วน)

๓. ลักษณะงานโดยสังเขป

จ้างเหมาโครงการปรับปรุงซ่อมแซมถนนดินลูกรัง บ้านโคกสะอาด หมู่ที่ ๗ ตำบลทัพเสด็จ อำเภอดาพระยา จังหวัดสระแก้ว

๔. วันที่กำหนดราคากลาง (ราคาอ้างอิง) ๑๙ กันยายน ๒๕๖๖

๕. บัญชีประมาณราคากลาง

๕.๑ แบบสรุปราคางานดิน

๖. รายชื่อเจ้าหน้าที่ผู้กำหนดราคากลาง (ราคาอ้างอิง)

๖.๑ นางฉัตรธิยาณี ภู่มื่นไวย	ประธานกรรมการ
๖.๒ นายอภิชาติ คล้ายสุบรรณ	กรรมการ
๖.๓ นางสาวเรืองอุไร ยวงอุ	กรรมการ

แบบสรุปราคากลางงานก่อสร้างทาง สะพาน และท่อเหลี่ยม

ชื่อโครงการ                      โครงการปรับปรุงซ่อมแซมถนนดินลูกรัง บ้านโคกสะอาด หมู่ที่ 7  
 สถานที่ก่อสร้าง                หมู่ 7 บ้านโคกสะอาด ตำบลทัพเสด็จ อำเภอตาพระยา จังหวัดสระแก้ว  
 รายละเอียดก่อสร้างโครงการ    งานถมดินลูกรัง กว้าง 4.00 เมตร ยาว 250.00 เมตร หนาเฉลี่ย 0.10 เมตร  
 หน่วยงานเจ้าของโครงการ    องค์การบริหารส่วนตำบลทัพเสด็จ  
 แบบเลขที่

ลำดับ	รายการ	หน่วย	จำนวน	ราคาต่อหน่วย	ราคาทุน	FN	ราคาต่อหน่วย X FN	ราคากลาง
1	งานถมป่า 1.1 งานถมป่าและขุดคอ (ขนาดเบา)	ตร.ม.	600.00	1.76	1,056.00	1.3642	2.40	1,440.60
2	งานผิวทางลูกรัง กว้าง 4.00 เมตร ยาว 250.00 เมตร หนาเฉลี่ย 0.10 เมตร 2.2 งานผิวทางลูกรัง ปรับเกลี้ยงแต่ง หนา 10 ซม.	ลบ.ม.	130.00	525.69	68,339.70	1.3642	717.15	93,229.02
รวมค่าก่อสร้าง								94,669.62

① ผลรวมค่างานต้นทุนงานก่อสร้างทาง

② ค่า Factor F งานก่อสร้างทาง

69,395.70
1,342.0000
94,669.62
94,600.00

รวมเป็นเงินทั้งสิ้น

รวมเป็นเงินค่าก่อสร้างทั้งสิ้น เพียง

ตัวอักษร (เก้าหมื่นสี่พันหกร้อยบาทถ้วน)

ตามคำสั่งเลขที่ 510 /2566 วันที่ 19 กันยายน พ.ศ. 2566 เรื่อง แต่งตั้งคณะกรรมการกำหนดราคากลาง  
 คณะกรรมการกำหนดราคากลางได้ตรวจสอบแล้ว เห็นชอบให้ประมาณราคานี้เป็นราคากลาง

ผู้ประมาณการ

(นายอภิชาติ คล้ายสุบรรณ)

นายช่างโยธาปฏิบัติงาน

ตรวจสอบ

(นางฉัตริยามิ กุหมั่นไวย)

ผอ.กองช่าง

เห็นชอบ

(นางสาวสุภาพร จิตรสูงเนิน)

รองปลัดองค์การบริหารส่วนตำบลทัพเสด็จ

รักษาราชการแทน ปลัดองค์การบริหารส่วนตำบลทัพเสด็จ

อนุมัติ

(นายทลาย มั่นยืน)

นายกองค์การบริหารส่วนตำบลทัพเสด็จ

ลงชื่อ

ประธานกรรมการ

(นางฉัตริยามิ กุหมั่นไวย)

ผอ.กองช่าง

ลงชื่อ

กรรมการ

(นายอภิชาติ คล้ายสุบรรณ)

นายช่างโยธาปฏิบัติงาน

ลงชื่อ

กรรมการ

(นางสาวเรืองอุไร ยวงอุ)

เจ้าพนักงานการเงินและบัญชี



# โครงการปรับปรุงซ่อมแซมถนนดินลูกรัง บ้านโคกสะอาด หมู่ที่ 7

บ้านโคกสะอาด ตำบลทัพเสด็จ อำเภอตาพระยา จังหวัดสระแก้ว



แบบงานทาง

ปรับปรุงพร้อมแนบถนนดินลูกรัง ม.7

ต.ทับเสด็จ อ.ตาพระยา จ.สระแก้ว

สำรวจ

(นางจิตติยาณี ภูหมื่นไวย)  
ผู้อำนวยการกองช่าง

ออกแบบ/เขียนแบบ

(นายอภิชาติ คล้ายสุบรรณ)  
นายช่างโยธา

ตรวจแบบ

(นางจิตติยาณี ภูหมื่นไวย)  
ผู้อำนวยการกองช่าง

เห็นชอบ

(นางสาวสุภาพร จิตสูงเนิน)  
รองปลัดกองช่างบริหารส่วนตำบลทับเสด็จ

อนุมัติ

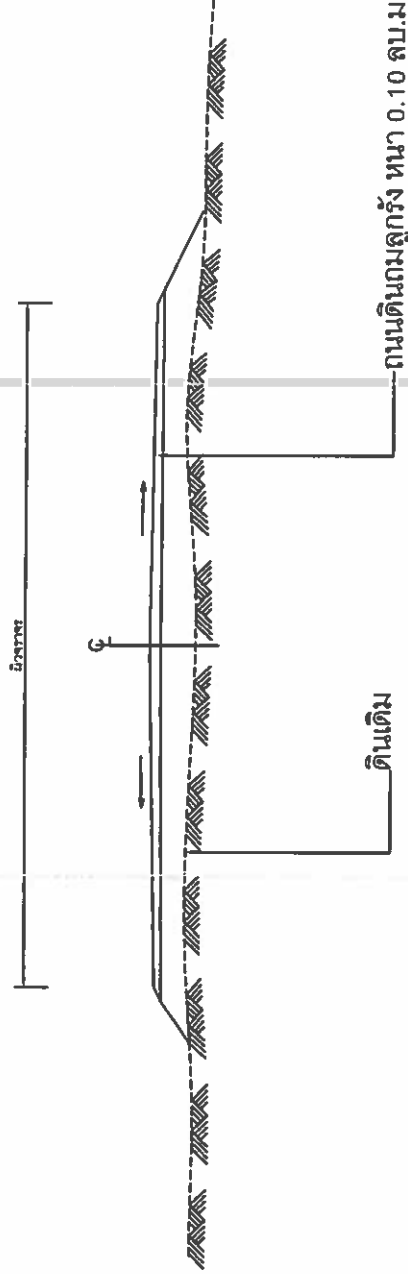
(นายพลาย มั่นดิน)

นายกองค์การบริหารส่วนตำบลทับเสด็จ

แบบแสดง

แผ่นที่

A.01



รูปตัดตามขวาง not to scale

หมายเหตุ ถ้ามีการเปลี่ยนแปลงให้อยู่ในดุลยพินิจของคณะกรรมการตรวจการจ้าง



แบบบ้ายโครงการ	
ศ.ทศ.ต.จ. อ.ค.ท.ร.ช.ย. จ.ส.ร.ช.ว.ว.	
สำรวจ	ร.ร.ร. (นางชัตติยาณี กุหลาบมโนไชย) ผู้อำนวยการกองช่าง
ออกแบบ/เขียนแบบ	(นายอภิชาติ คำล้ำสุขบรรณ) นายช่างโยธา
ตรวจแบบ	ร.ร.ร. (นางชัตติยาณี กุหลาบมโนไชย) ผู้อำนวยการกองช่าง
เห็นชอบ	(นางสาวศุภาพร จิตสูงเนิน) รองปลัดกองช่างบริหารส่วนควบคุมค่าก่อสร้าง
อนุมัติ	ร.ร.ร. (นายพทลาย มีนัส) นายกองค์การบริหารส่วนตำบลท่ากุด
แบบแสดง	แบบที่
บ้านประชาชนขั้นโครงการ	A-04

**โครงการก่อสร้างของ อบต. ท่ากุด**

ชื่อโครงการ: \_\_\_\_\_

ปริมาณงาน: \_\_\_\_\_

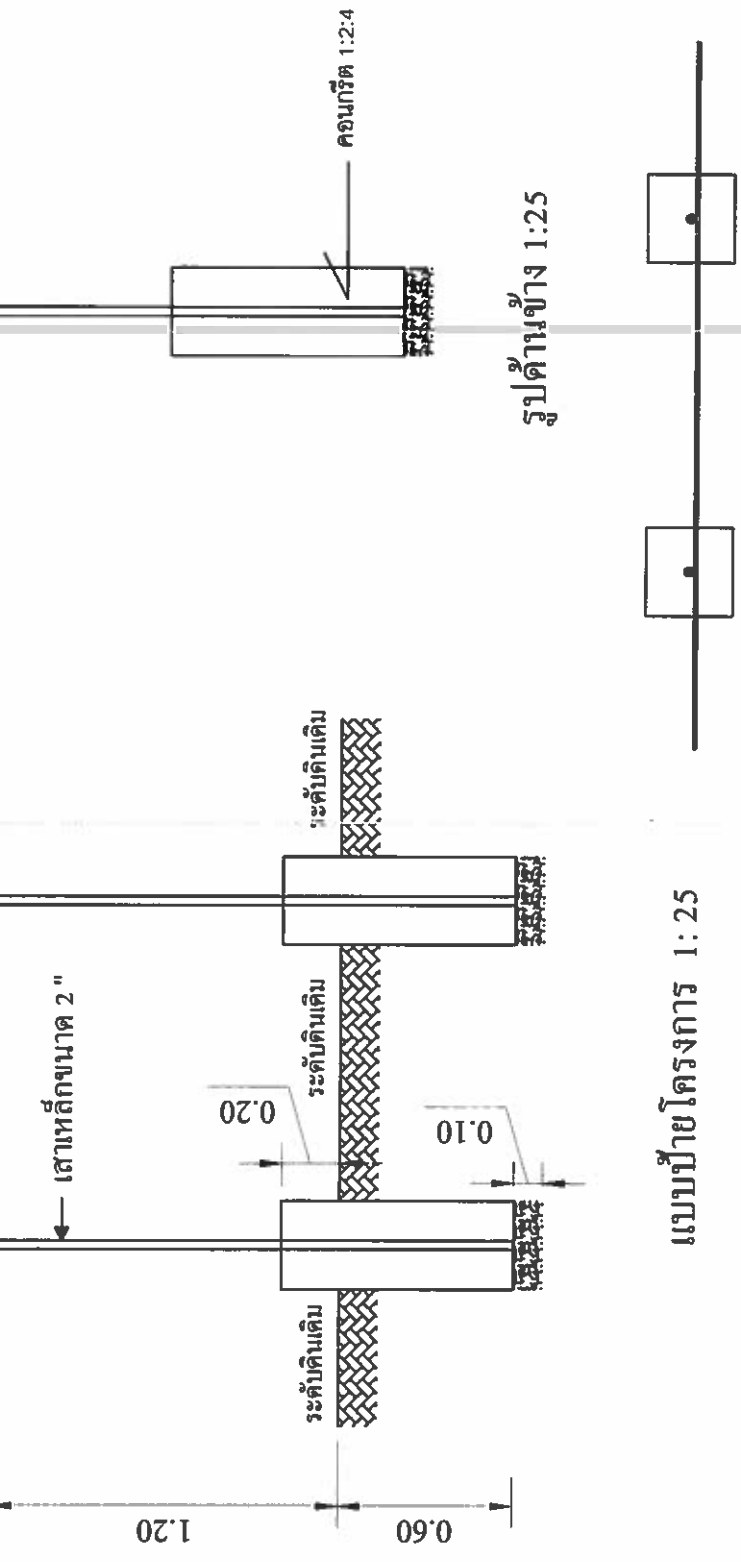
วันเริ่มสัญญา: \_\_\_\_\_

ผู้ควบคุมงาน: \_\_\_\_\_

วันสิ้นสุดสัญญา: \_\_\_\_\_

นางชัตติยาณี กุหลาบมโนไชย

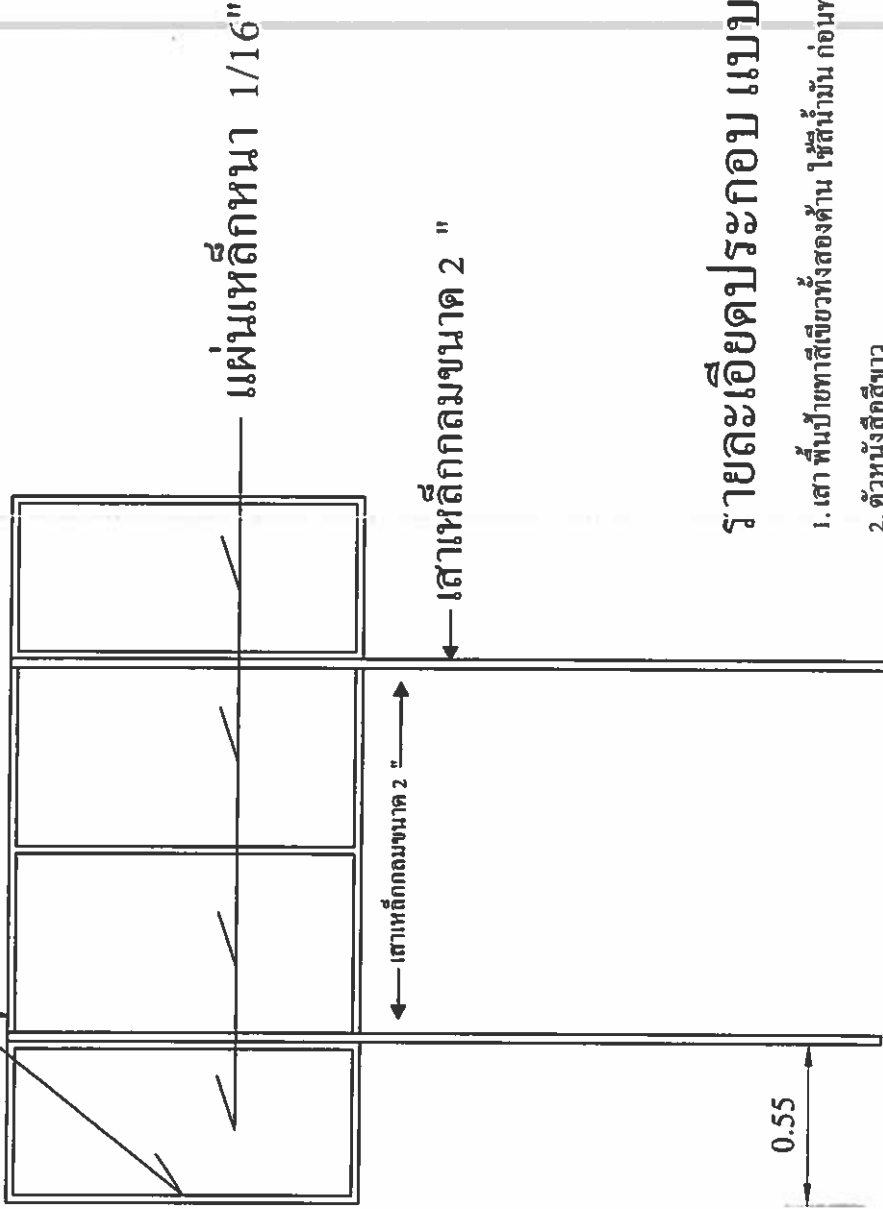
โครงการนี้ก่อสร้างด้วยเงินภาษีของประชาชน



แบบบ้ายโครงการ 1:25

รูปแบบแปลน 1:25

เหล็ก LG. □ 1" X 1" เชื่อมติดแผ่นเหล็ก



### รายละเอียดประกอบ แบบป้ายมาตรฐาน

1. เสา พื้นป้ายทาสีเขียวทั้งสองด้าน ใช้สีน้ำมัน ก่อนทาสีจริง ให้ทาสีกันสนิมก่อน 2 ครั้ง
2. ตัวหนังสือสีขาว
3. ขนาดตัวหนังสือถือกำหนดตามความเหมาะสม ข้อความตามแบบที่กำหนดข้างบน
4. แผ่นเหล็ก ขนาด กว้าง 1.20 เมตร ยาว 2.40 เมตร
5. จุดก่อสร้างป้ายกำหนดตามความเหมาะสม ให้สามารถมองเห็นชัดเจน

รูปด้านหลัง 1:25



แบบป้ายโครงการ

ด.ที.ที.๑๑ อ.ต.ท.๑๑.๑๑

สำรวจ

Zns.

(นางจตุติยานี ภูหมื่นใจ)  
ผู้อำนวยการกองช่าง

ออกแบบ/เขียนแบบ

(นายอภิชาติ คล้ายสุบรรณ)  
นายช่างโยธา

ตรวจแบบ

Zns.

(นางจตุติยานี ภูหมื่นใจ)  
ผู้อำนวยการกองช่าง

เห็นชอบ

(นางสาวสุภาพร จิตสูงเนิน)  
รองปลัดกองการช่างส่วนควบคุมการก่อสร้าง

อนุมัติ

(นายทศพล มั่นชื่น)

นายกองค์การบริหารส่วนตำบลท่งเตี๋ย


แบบแสดง

แผ่นที่

ป้ายประกาศผังเมือง

A 05

**แผนที่พอส่งเชิงโปรแกรมการปรับปรุงถนนดินลูกรัง หมู่ 7 บ้านโคกสะอาด**



แผนที่พอส่งเชิงพิกัดโครงการปรับปรุงถนนดินลูกรัง หมู่ 7 บ้านโคกสะอาด

จุดเริ่มต้น ลองตงจุด N 14° 4'4.66" น ละตงจุด E 102°48'37.31" ตะวันออก

จุดสิ้นสุด ลองตงจุด N 14° 3'58.98" น ละตงจุด E 102°48'38.67" ตะวันออก